


Circuit du patrimoine communal

Scannez !




Et retrouvez ce circuit sur votre mobile avec Izi .Travel

Point de départ - Place de la salle des fêtes



L'origine du nom de Malemort est assez confuse et repose sur des légendes. Des objets archéologiques découverts sur le territoire de Malemort attestent d'une occupation gallo-romaine et romaine. Dans un opuscule de 1878 le capitaine Rousset (de Malemort) s'efforce de démontrer que le village anciennement appelé Calvias ne serait autre que la cité de Machovilla (célèbre cité gallo-romaine nommée par Grégoire de Tours). Le nom de Calvias serait issu du nom du « camp de Calvius » de l'époque romaine. L'explication la plus courante est l'origine latine de la « mauvaise mort » expliquée de plusieurs façons (légendes) soit en la mettant sur le compte des épidémies de peste qui auraient détruit complètement Calvias à l'exception d'une vieille femme et d'un coq, soit par une sanglante tragédie, un fait d'armes célèbre jusqu'au XIX^{ème} s qui aurait eu lieu sur la colline du Castellan : la population, trop familière avec les Sarrazins, aurait été complètement exterminée.


1 La place de la Salle des fêtes :



Cet espace était une terre agricole appartenant à la maison bourgeoise du dessus ou Hôtel Sylvestre construit en 1790. Le bâtiment est à présent communal et aménagé en logements sociaux. Sa cave (1792) est devenue le musée agricole de Malemort

2 La mairie :

Bâtiment de 1820, construit par le fils aîné du Comte de Bonadona d'Ambrun. La maison deviendra propriété du Docteur Tondut. La commune achète l'habitation au neveu du Dr Tondut et y installe en 1925 la mairie et le bureau de poste (transféré à la bibliothèque Léon Gassin en 2020).




3 La colonne en pierre



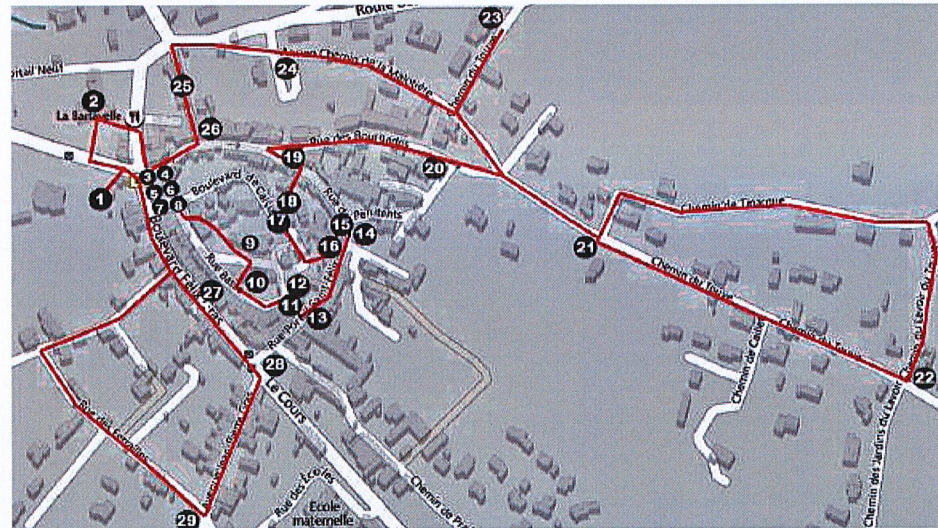
Au départ de la rue des Bourgades. D'origine inconnue, cette colonne cachait un mécanisme très ingénieux qui permettait de réguler la pression de l'eau de source à la fontaine.

4 La fontaine de la République

Avant sa restauration en 1685, elle avait huit « bourneaux de fer » et un abreuvoir pour les animaux qui a disparu après d'autres travaux en 1787 ou 1789. Elle présente six mascarons et a été restaurée en 1983 par J.L Morin.




1 Vous êtes face à la **grande bâtisse** dont la cave a été aménagée en **musée** Montez l'escalier puis, tournez à gauche. Au kiosque, traversez la route, et dirigez-vous vers la **Mairie** 2 Vous êtes face à la rue «Prés des moutons». Traversez la chaussée, puis tournez à droite. À l'angle face au bar, tournez à gauche. Face à la boulangerie, la **colonne en pierre** 3 À côté, la **fontaine**, 4 le **lavoir** 5 le **portail** 6 Passez sous le portail et remarquez à droite les **anciennes halles** 7 À gauche la **grande bâtisse en pierres de taille** 8 Tournez à gauche dans la rue des Rouges du midi pour arriver sur la place de l'**église** 9 Descendez la petite rue à droite de l'église, tournez à gauche et traversez la place du **Vieil hôpital** 10 Passez sous la porte **St Félix** 11 En face la **Chapelle dite de la Congrégation des filles** 12 À gauche **Fontaine et lavoir de la porte St Félix** 13 Remontez la rue jusqu'à la **place des Pénitents** 14




5 Le lavoir

Il date de 1771. Il subit des travaux en 1773 et fut entièrement reconstruit en 1887. Un petit bassin de récupération des eaux savonneuses permettait d'arroser les jardins des habitations bd Félix Gras et route de Mazan contre une redevance



7 Les halles couvertes

Il s'y tenait le marché. Dans le bâtiment contigu se tenait les poids et mesures. A l'époque de la Garde nationale s'y trouvait le dépôt des armes de la garnison.




6 Le Grand portail

Les remparts datent du XII^{ème} s. La porte d'origine se situait plus à l'intérieur des remparts, possédait un pont-levis et était fortifiée par un ravelin. L'ensemble fut rasé en 1761 et la nouvelle porte fut construite à l'emplacement actuel.



8 La maison en pierre

Elle fut maison consulaire, poste de garde de la Garde nationale, mairie, école de garçons , bureau de poste. Dans la cave se trouvait un moulin à huile.



9 L'église paroissiale « Notre Dame de Calvias »




Construite au XIII^{ème} s quand Malemort était fief féodal des « Barons Evêques de Carpentras ». Le clocher date de 1609. L'église sera agrandie d'une 4^{ème} travée en 1750. Gravée au fronton de l'église, la mention « Le peuple français reconnaît l'Être suprême et l'Immortalité de l'Âme » est un souvenir de Mai 1794, culte éphémère sous Robespierre.

10 La place du Vieil hôpital Ici un Hôtel-Dieu (hôpital et hospice) était tenu par des religieuses. Les sœurs donnaient un peu d'instruction aux filles dans leurs appartements et tenaient « asile » (c'est la crèche de nos jours).




11 La porte Saint Félix C'est la 2^{ème} porte d'accès dans les remparts du XII^{ème} s. Elle fut modifiée en 1745 : mise à l'abri de la pluie et équipée d'une herse pour fermeture. Elle est appelée « porte St Félix » car elle abritait la statue de St Félix co-patron de la paroisse avec St Antonin. A présent c'est la statue de Notre Dame de Bon secours qui réserve bon accueil aux visiteurs.



12 Fontaine - lavoir de la porte St Félix

Elle a été construite en 1778 à l'abri du mistral. Elle fut jugée nécessaire à cause de l'augmentation de la population et des constructions nouvelles extérieures aux remparts.



13 La chapelle de la Congrégation des filles

Après avoir appartenu aux Pénitents Blancs, elle fut cédée en 1767 à la Congrégation des filles. Vendue sous la Révolution comme dépôt de meubles, elle est réouverte au culte en 1818 et réaménagée en 1862, date indiquée au-dessus de la porte principale. Le culte y a été célébré jusqu'en 1930.




14 La place des Pénitents Jusqu'en 1685, cette place était un cimetière. Une chapelle y avait été construite dédiée à St Anne en remerciement de la protection accordée au village lors de la peste de 1587. La confrérie des Pénitents Blancs construisit en 1766 sa propre chapelle sur les fondations de celle de St Anne. elle fut démolie en 1969.


Suite du circuit du patrimoine

Passez sous la **porte des Pénitents** 15 Continuez sous le **passage du Soustet** 16 Au bout de la rue tournez à droite, descendez l'escalier à droite. À droite le **Moulin des os** 17 puis la **Porte Notre Dame des Grâces** 18 À la rue, tournez à gauche jusqu'à La **fontaine - lavoir des Bourgades** 19 Tournez à droite, à l'angle d'une rue, une autre **Colonne en pierre** 20 Continuez tout droit sur le chemin du Touve. Sur votre droite **Les jardins du Touve** 21 Poursuivez jusqu'au **Lavoir du Touve** 22 Continuez sur la petite route à gauche du lavoir. Plus loin tournez à gauche et rejoignez le chemin du Touve. Tournez à droite. À la fourche tournez à droite pour rejoindre la route de Blauvac. À gauche le **Moulin à huile** 23 Revenez sur vos pas et au croisement tournez à droite «rue de la Malotière». Traversez la **place** 24 et poursuivez sur le petit chemin en face. A la route continuez jusqu'au croisement et remontez à gauche la ruelle «**Endroune**» 25 Vous arrivez rue des Bourgades. À gauche **L'auberge des Bourgades** 26 Descendez à gauche jusqu'à la fontaine. Tournez à gauche sur Le **boulevard Félix Gras** 27 Vous arrivez sur la Place du marché face à **La fontaine de la Croix** 28 Tournez à droite Rue Jean-Pierre Gras Vous arrivez à **L'Oratoire Saint Roch** 29 Tournez à droite **Rue des Ferrailles**. Au bout de la rue remontez à droite pour rejoindre le boulevard Félix Gras et retrouver la place de la Salle des fêtes «point de départ»

15 La porte des pénitents Cette ouverture n'est pas une porte, mais une brèche pratiquée de façon sommaire dans les remparts. En 1790, une délibération du Conseil notifie que «une garde sera montée de nuit devant les trois portes afin d'empêcher en période des vendanges le vol des raisins».




16 Le passage du Soustet



En 1826, on dénombrait 1774 habitants à l'intérieur des remparts ! Du fait de l'augmentation de la population, des passages couverts appelés « soustets » permettaient d'ajouter des pièces au-dessus des rues étroites.

17 Le Moulin des os Il existait en 1632. Il fut sans doute construit sur une ancienne bergerie - abattoir communale du fait de la quantité d'os trouvés lors de son installation, d'où son nom. Les olives étaient broyées par une meule actionnée par un petit âne aux yeux bandés. Il cessa de fonctionner dans les années 1925-1930.




18 La Porte Notre Dame des Grâces :



Ouverture dans les remparts. Moins ancienne que le Grand portail et la porte St Félix, mais antérieure à la date portée au fronton (1863) qui doit faire référence à une modification, ou des aménagements

19 La Fontaine - lavoir des Bourgades

Aussi appelée de la Glacière, peut-être à cause du quartier particulièrement froid en hiver ? Elle a été construite en 1778 afin de donner de l'eau aux habitants de ce nouveau quartier et permettre aux gens et aux bêtes de passage de s'abreuver lorsqu'ils se rendaient à Méthamis.



20 La colonne en pierre Elle cachait un mécanisme ingénieux (identique à l'autre colonne) pour réguler la pression de l'eau de source aux trois fontaines-lavoirs du village.

21 Les jardins du Touve: Petites parcelles privées pour des jardins potagers qui, au XIX et XXème s, utilisaient le surplus de l'eau du lavoir du Touve suivant la redevance communale du « rôle » ; actuellement réhabilités en location par l'Association « AME » (les amis de Malemort et de l'Escandihado) avec l'eau du canal de Carpentras.

22 Le lavoir du Touve: C'est l'eau de la source du Touve qui approvisionnait les 3 fontaines - lavoirs du village. Devant l'insuffisance de l'eau aux fontaines des travaux furent entrepris en 1936-1937 avec pose de nouvelles conduites et construction d'un bassin de rétention



23 La Coopérative oléicole « La Colombe » Elle se substitue en 1933 - 1934 aux autres moulins à huile du village (Chivallier fermé en 1933 - Neyron fermé en 1956 après le gel des oliveraies de la région).

24 Le parking de la Malotière A l'origine, un passage vers la fontaine permettait aux pestiférés de la région de se désaltérer avant de se rendre dans les maladreries à proximité (Ratonneau vers Méthamis ou celle de Villes/Auzon).



MALEMORT DU COMTAT

Circuit du Patrimoine





Facile

2 km

1h30



Visite à pied de Malemort du Comtat

Bienvenue sur la commune de Malemort du Comtat, petit village posé en hauteur au milieu de collines plantées d'oliviers, de vignes et de cerisiers. Notre promenade commencera place de la Salle des fêtes. À travers cette visite, vous découvrirez ses fontaines et lavoirs, vous déambulerez dans les ruelles, vous découvrirez aussi quelques édifices de son patrimoine religieux. Cette balade pédestre vous fera voyager à travers le temps et à travers l'histoire de Malemort du Comtat

Fiche technique

Distance parcourue : 2,5 km

Durée: 1h30

Difficulté : **Facile**, praticable en toutes saisons, prévoir un chapeau et de l'eau pour une balade sous le soleil

Se rendre au départ

Départ à l'entrée du village «**place de la Salle des fêtes**
GPS : N44° 01.298' E5° 09.446'


Le balisage

L'itinéraire que nous vous proposons emprunte plusieurs types de voies. Il n'y a donc pas de balisage continu sur l'ensemble de la balade, mais les cheminements sont logiques, le descriptif et le plan suffiront pour vous orienter.

Quelques règles à respecter

Merci de contribuer à la sauvegarde de l'environnement en ne jetant pas vos déchets en pleine nature. Les maisons sont habitées, merci de respecter la vie de leurs habitants

25 L'Endroune Autre petit passage piéton pour les gens venant de Mazan vers Sault. Il servait aussi de « pissotière » pour les clients de l'auberge de la rue des Bourgades.




26 L'ancienne auberge des Bourgades:

Elle est citée par Félix Gras dans «Les Rouges du Midi». Le N sur la porte est la première lettre du nom de la famille Neyron, propriétaire de la maison.


27 Le boulevard Félix Gras:

Rue autrefois appelée « Sous les mûriers » rebaptisée Félix Gras en l'honneur de notre poète et écrivain provençal (1844-1901), auteur entre autres, des «Rouges du Midi». Ce roman évoque certains événements historiques qui se sont déroulés dans notre village pendant la période révolutionnaire. Voir à gauche, les restes d'un cadran solaire, du bouquet de St Eloi (atelier du maréchal ferrant) et de la plaque (posée en 1926) sur la maison natale du poète. En face premier Hôtel de la famille Bonadona construit en 1770. Plus loin sur la gauche la seule tour restante dans les remparts surnommée « château ».



28 La Fontaine de la Croix

Elle a dû être édifée lors de l'aménagement de la place, en remplacement de la colonne de pierre surmontée d'une croix qui se trouve actuellement au cimetière. Composée à l'origine de trois colonnettes accolées portant l'inscription «Liberté, Egalité, Fraternité» et côté conque « Fontaine du 14 juillet ». Elle est l'œuvre d'un artiste local Clément Jean. Un bassin semi-circulaire disparu en 1936 servait d'abreuvoir aux chevaux du quartier.



29 L'oratoire St Roch

Seul oratoire encore visible à Malemort. Il représente St Roch et son chien Roquet, invoqué pour combattre peste, grippe espagnole et même phylloxera. Pèlerin et atteint de la peste, retiré dans un bois, il fut sauvé par un chien qui lui apportait chaque jour un pain qu'il volait à son propre maître.



Points info tourisme:

- Bibliothèque municipale «Léon Gassin
90 chemin de Saint Félix
- Proxi Market :
115 Le cours