

Itinéraire

a Depuis la place du marché de **Beaumes-de-Venise**, sortir côté cimetière. Prendre à gauche.

b Sur la D7, prendre à gauche et après le pont à droite.

c Prendre à droite devant le parc de platanes centenaires. Après le 2^{ème} pont, tourner à droite.

d Au stop, prendre la D21 à gauche, puis 1ère à droite. Après le Château d'Entremont prendre à gauche, puis à droite sur la D21 et à droite, Route de la Bertrane.

e Traverser la DS2, et monter en face, «Route de Chante Gru». Suivre le balisage vélo.

f Prendre à droite pour rejoindre le village de **Vacqueyras**. Sinon, poursuivre tout droit.

g Au 2^{ème} stop tourner à gauche. Dépasser le Domaine la Guarigue. Tourner à droite, vers **Violès - La Beaumette**.

h Prendre à gauche vers le lotissement **La Beaumette**. Sur la place, prendre à droite. Au stop, prendre à gauche sur la D8.

i Après le pont, prendre à droite chemin **Saint André**. Emprunter le pont métallique. Traverser le domaine **St André**. Au stop, aller tout droit.

j Prendre à droite vers **Sablet**. Redescendre à droite et faire 150m sur la D7. Tourner à gauche sur « **Chemin du Stade** ». Prendre à gauche, rue de **St André**, et suivre « **Château du Trignon** ».

k Passer devant le Château et rester sur la route principale. Après « **La Roubine** », tourner à gauche aux poubelles.

l Traverser la D7 et prendre en face. Prendre à gauche, puis à droite aux 2 intersections suivantes, vers « **La Teissonnière** ». Prendre à gauche sur D79, puis suivre le balisage.

m Depuis la place du village de **Gigondas**, descendre à droite, puis 1ère à gauche. Poursuivre tout droit.

n Prendre à gauche sur la D7, puis à droite vers « **La Monardière** ». Traverser la D8. Prendre en face, à gauche. A l'arbre, prendre à gauche, et tout droit jusqu'au centre de **Vacqueyras**. Prendre au feu à droite. Au croisement du « **chemin de Mornas** », aller tout droit.

o Prendre à gauche sur « **chemin des Seyrels** », puis à gauche sur le petit pont ombragé.

P Prendre à droite sur la D7, puis 150 m après, 1ère à gauche vers **Notre-Dame-d'Aubune**.

Vers l'itinéraire Aux Pieds des Dentelles

Beaumes-de-Venise - Lafare + 4km / +175 m Traverser la place du Marché en direction du centre, et prendre vers le moulin à huile. Tourner à la 1ère intersection à gauche vers **Lafare**.

Itinerary

From the market place (« **Place du Marché** ») in **Beaumes-de-Venise**, get out of the parking on your right next to the cemetery and turn left.

On the D7, turn left and after the bridge turn right.

Turn right in front of the park of plane trees. After the second bridge, turn right.

At the stop sign, take the D21 on your left, then first on your right. After the **Château d'Entremont**, turn left, then right on the D21 and right again on the **Route de la Bertrane**.

Cross the DS2, and straight on go up the «**Route de Chante Gru**». Follow the cycle signs.

Turn right and go to **Vacqueyras**. Otherwise, go on straight forward.

At the second stop sign, turn left. Pass through the « **Domaine la Guarigue** ». Turn right direction **Violès-la Beaumette**.

On arriving in **La Beaumette** village turn left. On the village square, turn right. At the stop sign, turn left on the D8.

After the bridge, turn right on the **chemin Saint André**, then cross the metal bridge. Go through the wincellar « **Domaine Saint André** ». At the stop sign, go straight ahead.

Turn right direction **Sablet**. Turn right and go down on 150 m on the D7. Turn left on the « **Chemin du Stade** ». Turn left on **rue de Saint André** and follow the **Château du Trignon**.

Go along the **Château du Trignon** and go further on the main road. After the wincellar **Domaine la Roubine**, turn left after the dustbins.

Cross the D7 and go straight forward. Turn left, then right at the next crossroads towards the wincellar « **Domaine La Teissonnière** ». Turn left on the D79, then follow the cycle signs.

From the village square of **Gigondas**, go down on your right, then first left. Go on straight forward.

On the D7, turn left, then right direction to the wincellar « **Domaine La Monardière** ». Cross the D8. Turn left and go on straight forward. At the foot of the tree, turn left, then straight forward direction **Vacqueyras** downtown. At the traffic lights, turn right. At the crossroads with the path « **chemin de Mornas** », go on straight forward.

Turn left on the path « **chemin des Seyrels** », then left on the small shady bridge, before the crossroads with the D7.

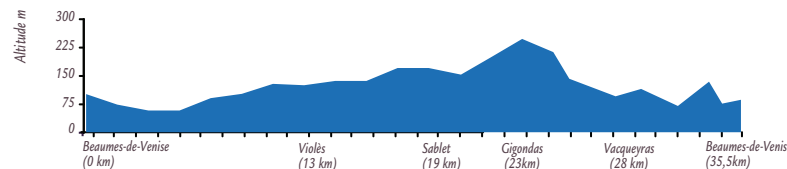
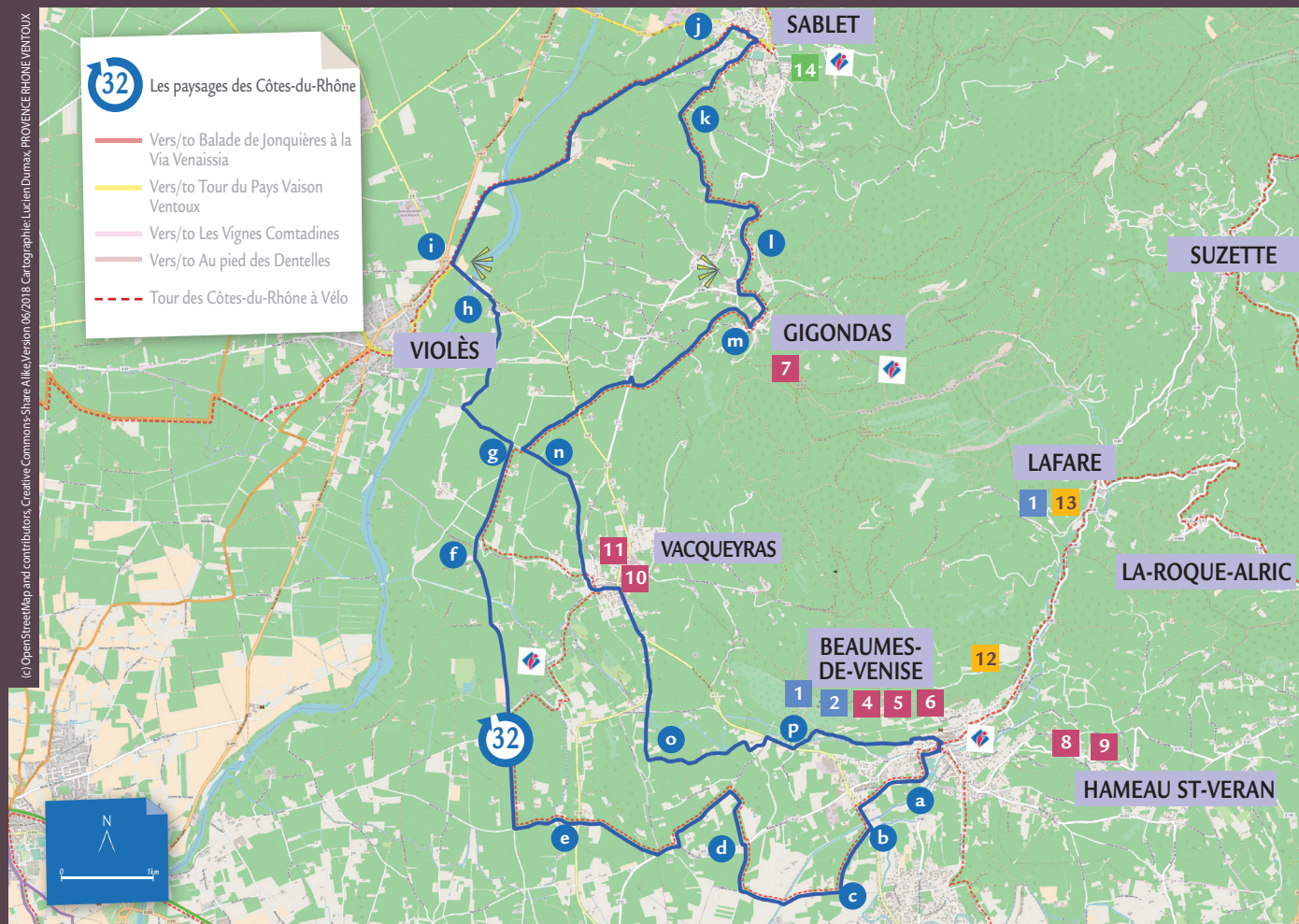
Turn right on the D7, then 150 m further, first left to the chapel « **Notre Dame d'Aubune** ».

To the itinerary in the foothills of the **Dentelles de Montmirail**

Beaumes de Venise - Lafare + 4km / +175 m Cross the **Beaumes de Venise square** « **Place du Marché** » direction downtown, and turn right to the olive mill. Turn left at the first crossroads, direction **Lafare**.

32 Les paysages des Côtes-du-Rhône

- Vers/to Balade de Jonquières à la Via Venaissia
- Vers/to Tour du Pays Vaison Ventoux
- Vers/to Les Vignes Comtadines
- - - Vers/to Au pied des Dentelles
- - - Tour des Côtes-du-Rhône à Vélo



P Parking / Parking facilities

Beaumes-de-Venise : Place du Marché

Sablet : Boulevard des Remparts

Gigondas : Place Gabrielle Andéol ou place du Gardon ou place Astran

Vacqueyras : Route de Vaison-La-Romaine

Recommandations

Guidage : suivez le balisage vélo. En cas de doute sur l'itinéraire, suivre sur la route principale ou continuer tout droit.
Équipement : l'équipement en VTC et le port du casque sont conseillés sur toutes les balades « La Provence à vélo ». Il est conseillé d'emporter un petit kit de réparation lors de votre excursion.

Sécurité : sur les itinéraires, partagez la route avec les autres usagers et respectez le code de la route. Adaptez votre comportement aux conditions de circulation et maintenez un espace de sécurité avec le cycliste qui vous précède. Soyez assurés, et renseignez vous sur les procédures d'appel des secours en cas d'accident corporel, avant votre départ.

Environnement : préservons la nature et respectons les productions agricoles.

Recommendations

Finding your way: follow the cycle road signs. In case of any doubts about the itinerary, follow the main road, or continue on straight.

Equipment: a hybrid bike and a helmet are mandatory for all the cycling trips in Provence. It is recommended to bring a repair bicycle kit with you.

Safety: on the itineraries, share the road with other users and respect the traffic regulations. Adapt your cycling behaviour to the traffic conditions and keep safe distance between our bicycle and other cyclists. Before departure, make sure you subscribe insurance contract and you are advised on the procedure to call for help in the event of an accident.

Environment: protect and respect nature and all agricultural production and fields.

Services Services	Toilettes publiques Public toilets	Eau potable Drinking water	Pharmacie Pharmacy	Alimentation Grocery Store	Jours de marché Market days
Beaumes-de-Venise	x	x	x	x	Mardi matin/Tuesday morning
Sablet	x		x	x	Vendredi matin/ Friday morning
Vacqueyras	x	x	x	x	Jeu di matin/Thursday morning
Gigondas	x	x		x	-



Le Réseau Accueil Vélo c'est :

- Des hébergements disposant d'un garage à vélo sécurisé, d'un kit de réparation et de quoi nettoyer vos vélos- Assistance, dépannage et livraison des vélos sur le lieu d'hébergement ou de départ- Pique-nique préparé sur réservation - Transports de bagages et vélos- Livraison des achats sur demande

The Welcome cyclists network is :

Accommodation with secured bicycle parking space repairing kit, and tools of bicycle maintenance. Assistance and bike delivery on accommodation site or on the Tour departure. - Picnic prepared on booking- Luggage and Bike Transfer. - Delivery of your purchase on demand.



Loueurs - Accompagnateurs Bicycle renters, repairs and guides

BEAUMES-DE-VEINISE

1 Benoit IGOULEN - Accompagnateur

146 chemin de Roquefiguier
+33 (0)6 14 11 18 15
www.igoulen-location-velo.fr/LAFARE

2 L'étape du Ventoux

86 avenue Raspail
+33 (0)6 72 15 49 85
www.letapeduventoux.fr

3 M BIKE

Réparateur de cycle mobile
Cycling repair mobile shop
+33 (0)6 80 54 89 55
www.ateliermbike.com



Terroir et lieux de visite

Local products, wineries and visit sites

BEAUMES-DE-VEINISE

4 Rhonea Les vigneron de Beaugues-de-Veinise

Quartier Ravel
+33 (0)4 90 12 41 00
www.vdc.rhonea.fr

5 La Balméenne - Moulin à huile

Avenue Jules Ferry
33 (0)4 90 62 93 77 - www.labalmeenne.fr

6 Domaine de Coyeux

167 chemin du rocher- route de Lafare
33 (0)4 90 12 42 42
www.domainedecoyeux.com

GIGONDAS

7 Cave Gigondas

Les Blaches
+33 (0)4 90 65 83 78 - www.cave-gigondas.fr

8 HAMEAU SAINT-VÉRAN Domaine Le Rocher des Dames

292 chemin du bois rond
+33 (0)4 90 62 95 84 - www.evajade.fr

9 Domaine Longue Toque

Caveau Gabriel Meffre
+33 (0)4 90 12 30 21
www.gabriel-meffre.fr

VACQUEYRAS

10 Cave Rhonea Les Vignerons de Caractère

258 Route de Vaison
+33 (0)4 90 12 41 00
www.vdc.rhonea.com

11 Clos de Caveau

1560 chemin de caveau
+33 (0)4 90 65 85 33
www.closdecaveau.com



Restaurants

BEAUMES-DE-VEINISE

12 Côté Vignes

1515 route de Lafare
+33 (0)4 90 65 07 16
www.cote-vignes.fr

LAFARE

13 Bistrot de Lafare

Place du Château
+33 (0)4 90 28 19 44



Taxis - Loueurs

Taxi - Bike Rental

SABLET

14 Ventoux Odyssee / Taxi des Dentelles

327 route de Carpentras
+33 (0)7 68 60 82 25
www.ventoux-odyssee.com

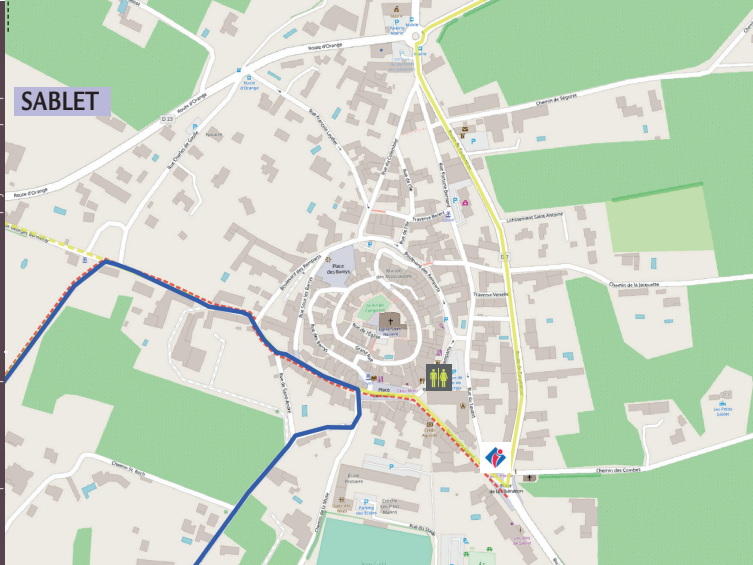


Hébergements Accueil Vélo

Accommodation For Cyclists

www.provence-a-velo.fr

SABLET



ACCÈS/ACCESS

Par autoroute (by car) :
Autoroute A7 - Sortie Orange Sud - Orange Centre ou Bollène - Direction Carpentras
Highway A7 - Exit Orange Sud - Orange Centre or Bollène - Direction Carpentras

Par train (by train) :
Gare d'Avignon TGV puis liaisons gare TER d'Orange, Bollène et Carpentras
3635 - www.tgv.com
Gare de Bollène - Bollène train station

Par autocar (by bus) :
RESEAU COVE
Ligne A direction Carpentras - Beaugues-de-Veinise
Ligne A direction Carpentras - Beaugues-de-Veinise
Ligne J direction Carpentras - Gigondas
Ligne J direction Carpentras - Gigondas

Téléchargez le tracé du circuit sur votre smartphone
Download the itinerary on your smartphone

www.cirkwi.com
www.provence-a-velo.fr
www.provence-cycling.com

Vacqueyras

Point info Gigondas
5 rue du Portail
+33 (04) 90 65 85 46

Point info Vacqueyras
85 route de Carpentras
+33 (04) 90 62 87 30

Point info Beaugues-de-Veinise
122 Place du Marché
+33 (04) 90 62 94 39

Provence Rhône Ventoux
Tél. : +33 (0)4 90 65 06 41
E.mail : info@provencerhoneventoux.com

112 / 115 Police : **17**



Autour du Ventoux



Beaugues-de-Veinise

Niveau Level

Moyen Intermediate

Vélo conseillé Type of bike

VTC Hybrid bike

Distance

35,5 km
20,5 miles

4h

Circuit balisé (routes partagées)

Marked circuit (shared roads)

Les Paysages des Côtes-du-Rhône Landscapes of the Côtes-du-Rhône vineyards



Les + du parcours

- Traversée d'appellations renommées des Côtes du Rhône (Beaugues-de-Veinise, Gigondas, Vacqueyras...).
- Dégustations dans les caves, parcours vigneron et découverte de l'œnologie.
- Proximité du site naturel exceptionnel des Dentelles de Montmirail.
- Cheminement des sculptures de Gigondas et moulin à huile de Beaugues-de-Veinise.

Features of this ride

- The route crossing the heart of the Côtes du Rhône and its famous appellations. (Beaugues-de-Veinise, Gigondas, Vacqueyras...)
- Wine tasting in the cellars, winemakers routes and entertaining ways of discovering oenology.
- The exceptional natural site of Dentelles de Montmirail.
- Gigondas sculptures path and oil Mill of Beaugues-de-Veinise.



Sablet

Reproduction interdite sans accord préalable. Les données publiées sont non contractuelles. Ne pas jeter sur la voie publique.

Graphisme : Caroline Boire, PROVENCE RHONE VENTOUX